







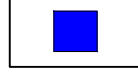




LEGENDE BESTAND

-  Grenze des räumlichen Geltungsbereichs des Vorhabenbezogenen Bebauungsplans mit integrierter Grünordnung
-  Acker
-  Grünland intensiv
-  eutrophe, geringwertige Gras- und Krautfluren, artenarm, z.T. straßenbegleitend
-  Schotterweg
-  Straße, Asphalt
-  Gehölzbestände im Zufahrtsbereich zur Bahnüberführung auf einer Böschung, aus Laubgehölzen
-  mittelalte Kiefernwälder, keine nennenswerte Waldrandausprägung
-  Hochsitz
-  Flurgrenze mit Flurnummer

BEWERTUNG DES EINGRIFFS:

-  vom Eingriff beanspruchte Fläche: 26.493m²



GEMEINDE KASTL
VG KEMNATH

STADTPLATZ 38
95478 KEMNATH

PROJEKT: **VORHABENBEZOGENER
BEBAUUNGSPLAN "SO
SOLARPARK UNTERBRUCK II"**

PLANINHALT: **Bestandsplan - Nutzungen und
Vegetation mit Darstellung des Eingriffs**

PLAN-NR.: 01 / 499

MASSSTAB: 1 : 1000

DATUM: 15.07.2021

GEÄNDERT:

BEARBEITET: G. Blank

GEZEICHNET: M. Völkel

UNTERSCHRIFT:

BLANK & PARTNER MBB
LANDSCHAFTSARCHITEKTEN
MARKTPLATZ 1, 92536 PFREIMD
TEL.: 09606 / 91 54 47 - FAX.: 09606 / 91 54 48
eMAIL: info@blank-landschaft.de
www.blank-landschaft.de

